











Ark. 1(3)


PRO-GEO
 USŁUGI GEODEZYJNE
 mgr inż. Robert Cwikła
 23-204 Krasnik, Al. Niepodległości 25E
 tel.: 508 878 871

Identyfikator zgłoszenia prac geodezyjnych	GKN.6640.510.2025
Organ służby geodezyjnej, który otrzymał zgłoszenie	Starosta Bialski
Wykonawca prac geodezyjnych	 <p>PRO-GEO <small>USŁUGI GEODEZYJNE</small> mgr inż. Robert Cwikła 23-204 Krasnik, Al. Niepodległości 25E tel.: 508 878 871</p>
Nr oraz data sporządzenia dokumentu zawierającego wynik pozytywnej weryfikacji	GKN.6640.510.2025_1 25.02.2025r
Imię i nazwisko oraz nr uprawnień zawodowych kierownika prac	<p>GEODETA UPRAWNIONY</p> <p>mgr inż. Michał Wojasiewicz</p> <p>nr upr. 22322</p>



OZNACZENIA

	GRANICA AKTUALNOŚCI MAPY DO CELÓW PROJEKTOWYCH
	ISTN. GRANICE PASA DROGOWEGO DRUGI GIMJNE
	ISTN. GRANICE PASA DROGOWEGO DRUGI POWIATOWEJ
	PROJ. OŚ JEZDNI
	PROJ. KRAWĘDŹ JEZDNI (BEZ KRAWĘCZNIKI)
	PROJ. KRAWĘDŹ POBOCZA
	PROJ. NAWIERZCHNIA Z BETONU ASFALTOWEGO
	LOKALIZACJA PRZEKROJÓW CHARAKTERYSTYCZNYCH
	LOKALIZACJA PRZEKROJÓW POPRZECZNYCH

Projektant poświadcza zgodność kopii mapy do celów projektowych z oryginałem.

ZESPÓŁ PROJEKTOWY		
FUNKCJA	IMIĘ I NAZWISKO	PODPIS
Projektant specjalność: drogowa	mgr inż. Jerzy Góralski LUB/0042/P000/05	
Sprawdzający specjalność: drogowa	inż. Karol Barcal LUB/0209/P000/05	

NAZWA ZAMIERZENIA BUDOWLANEGO

BUDOWA DROGI GMINNEJ NR 100063L
W MIEJSCOWOŚCI BUBEL GRANNA

TYTUŁ RYSUNKU

PROJEKT ZAGOSPODAROWANIA TERENU ARK. 2

DATA	SKALA	NR RYS.
.....2025	1:500	2.2